

Ολόκληρη η μορφολογία του πλανήτη Γη σε ένα πάρκο [εικόνες]

/ [Ειδήσεις και Ανακοινώσεις](#)



Ένα εντυπωσιακό πάρκο στη Γιούτα των ΗΠΑ, κρύβει μέσα του ολόκληρη τη μορφολογία του πλανήτη Γη. Ερήμους, καταρράχτες, ποτάμια, κωνοφόρα δάση και υπόγειες σπηλιές καλύπτουν μία συνολική έκταση 328 χιλιομέτρων και φιλοξενούν μία πρωτοφανής ποικιλία χλωρίδας και πανίδας.

Το Εθνικό Πάρκο Ζίον βρίσκεται στα νοτιοδυτικά των ΗΠΑ, στη Γιούτα και έχει μήκος 24 χιλιόμετρα. Βρίσκεται στη συμβολή του Οροπεδίου του Κολοράντο με την περιοχή Μοχάβε κοντά στην έρημο και λόγω της μοναδικής γεωγραφικής τοποθεσίας του διαθέτει πολλά διαφορετικά και αντιθετικά τοπία, καθώς και πολυάριθμα είδη φυτών που ευδοκιμούν όλες τις εποχές του χρόνου. Ακόμη αποτελεί ένα σημαντικό κρησφύγετο της άγριας φύσης αφού φιλοξενεί 289 είδη πουλιών, 75 θηλαστικά και 19 είδη νυχτερίδων, 32 σπάνια ερπετά και πλήθος εντόμων.

Το πάρκο χωρίζεται σε τέσσερις ζώνες: έρημο, παρόχθιες περιοχές, δάση και κωνοφόρα δάση. Περιλαμβάνει βουνά (το ψηλότερο σημείο είναι 2.661 μέτρα στο βουνό Horse Ranch), φαράγγια, αμμώδεις λόφους, ποτάμια αλλά και ένα εντυπωσιακό σπήλαιο στα 1.118 μέτρα

Δείτε στις εικόνες που ακολουθούν το εντυπωσιακό πάρκο, σε όλες του τις ζώνες, οι οποίες είναι τόσο διαφορετικές μεταξύ τους ώστε μοιάζουν λες και τραβήχτηκαν σε διαφορετικές χώρες.
























Πηγή: iefimerida.gr