

Πως φαίνονται οι εκρήξεις των ηφαιστείων από το διάστημα [εικόνες]

/ [Επιστήμες, Τέχνες & Πολιτισμός](#)



Μπορεί η έκρηξη των ηφαιστείων να προκαλεί μερικές φορές τρόμο για τις περιβαλλοντικές επιπτώσεις ή τις κατοικημένες περιοχές, όμως πολλοί είναι εκείνοι που προσπαθούν να αποτυπώσουν με το φωτογραφικό τους φακό αυτό το φοβερό θέαμα.

Οι εκπληκτικές εικόνες που ακολουθούν, καταγράφηκαν από δορυφόρους καθώς και από τα μέλη του πληρώματος στο Διεθνή Διαστημικό Σταθμό (ISS) προσφέροντας μια μοναδική προοπτική της στιγμής που ένα ηφαίστειο εκρήγνυται.

[Sarychev, Ρωσία](#)
Image not found or type unknown

Sarychev, Ρωσία

[Kliuchevskoi, Ρωσία](#)
Image not found or type unknown

Kliuchevskoi, Ρωσία

Ρανιοφ, Αλάσκα

Image not found or type unknown

Ρανιοφ, Αλάσκα




Manam, Παπούα -Νέα Γουινέα


Puyehue-Cordón Caulle, Χιλή

Image not found or type unknown


Puyehue-Cordón Caulle, Χιλή




Eyjafjallajökull, Ισλανδία



Nyiragongo, Κογκό



Shinmoe-dake, Ιαπωνία



Merapi, Ινδονησία

Αρι, Ινδονησία

Image not found or type unknown

Αρι, Ινδονησία

Εтна, Ιταλία

Image not found or type unknown

Εтна, Ιταλία

Εγιάφjαλλajοkυll, Ισλανδία


Image not found or type unknown

Εγιάφjαλλajοkυll, Ισλανδία

Chaiten, Χιλή

Image not found or type unknown

Chaiten, Χιλή



Kliuchevskoi, Ρωσία



Ρανιοφ, Αλάσκα

Πηγή: iefimerida.gr